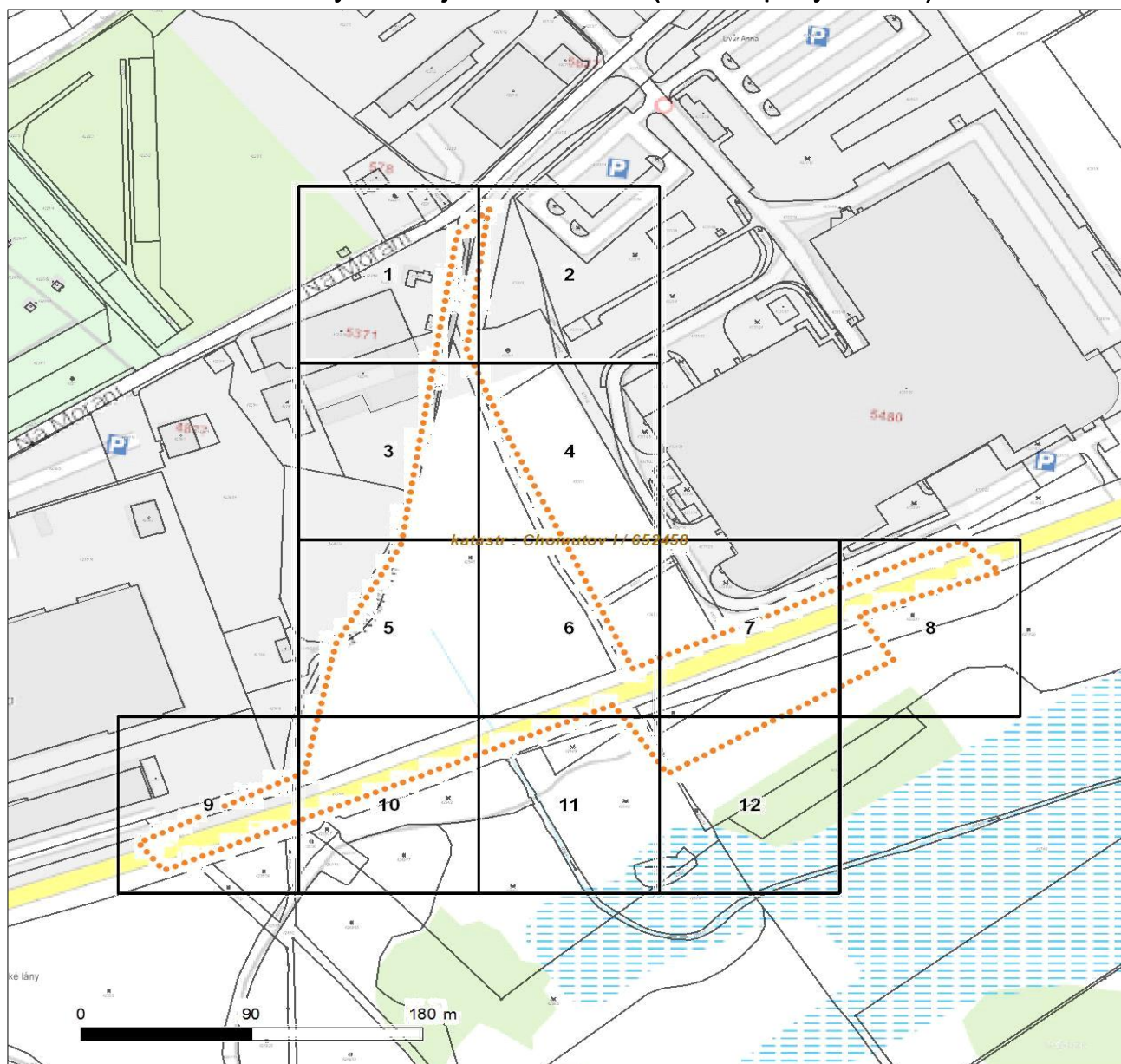




Platí pouze se sdělením číslo 0201172990.

Zakreslené polohy zařízení v příloze jsou pouze informativní.

Situační výkres zájmového území (klad mapových listů)



LEGENDA

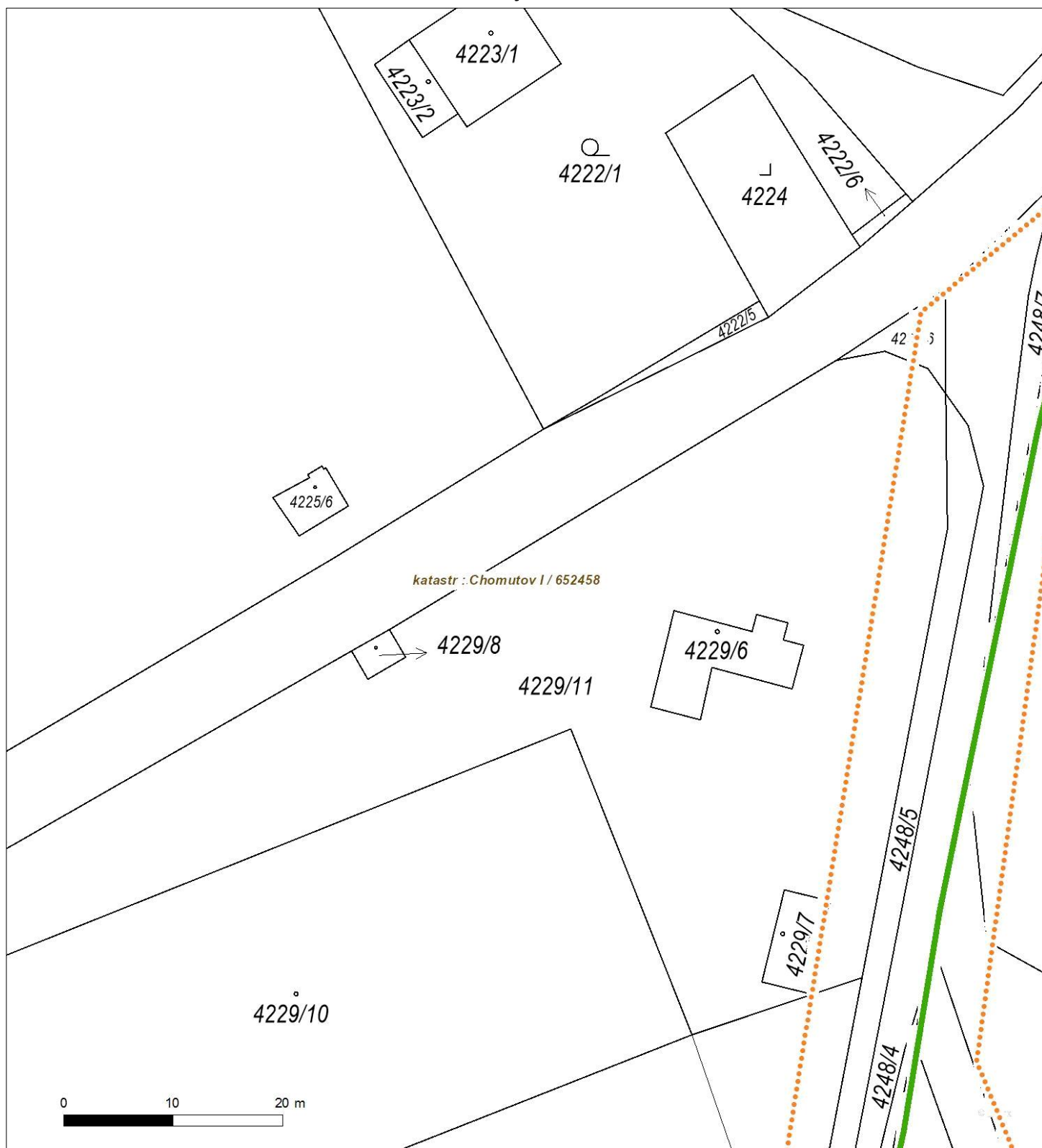
- | | |
|-------------------------------------|--------------------------------|
| ■ ■ ■ ■ ■ Nadzemní optické vedení | ■ ■ ■ Radioreléový spoj vzduch |
| — Podzemní optické vedení | Zájmové území |
| ■ ■ ■ ■ ■ Nadzemní metalické vedení | == Hranice katastrálního území |
| — Podzemní metalické vedení | |



Platí pouze se sdělením číslo 0201172990.

Zakreslené polohy zařízení v příloze jsou pouze informativní.

Situační výkres - list 1





Platí pouze se sdělením číslo 0201172990.

Zakreslené polohy zařízení v příloze jsou pouze informativní.

Situační výkres - list 2





Platí pouze se sdělením číslo 0201172990.
Zakreslené polohy zařízení v příloze jsou pouze informativní.

Situační výkres - list 3

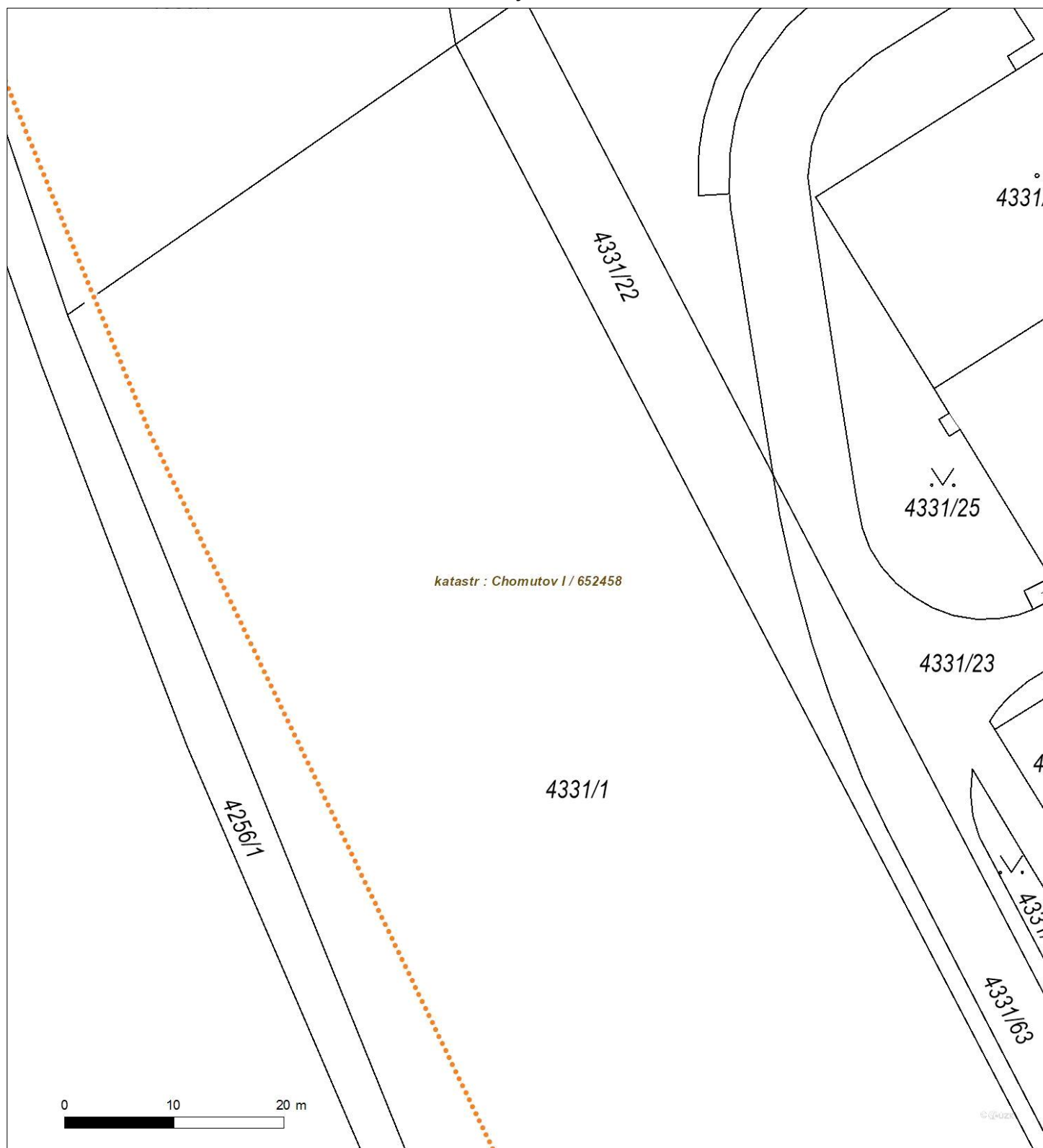




Platí pouze se sdělením číslo 0201172990.

Zakreslené polohy zařízení v příloze jsou pouze informativní.

Situační výkres - list 4

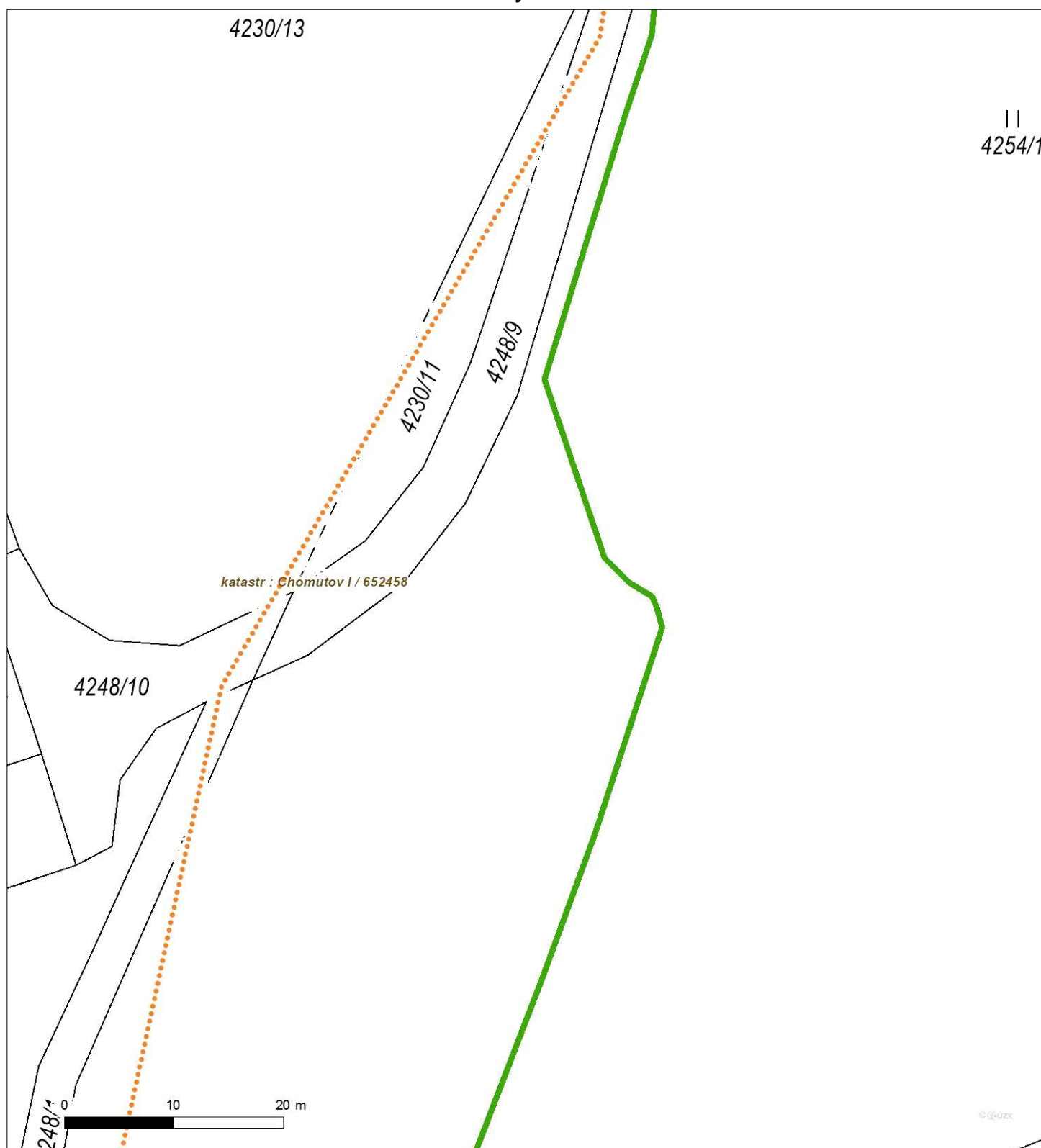




Platí pouze se sdělením číslo 0201172990.

Zakreslené polohy zařízení v příloze jsou pouze informativní.

Situační výkres - list 5





Platí pouze se sdělením číslo 0201172990.

Zakreslené polohy zařízení v příloze jsou pouze informativní.

Situační výkres - list 6

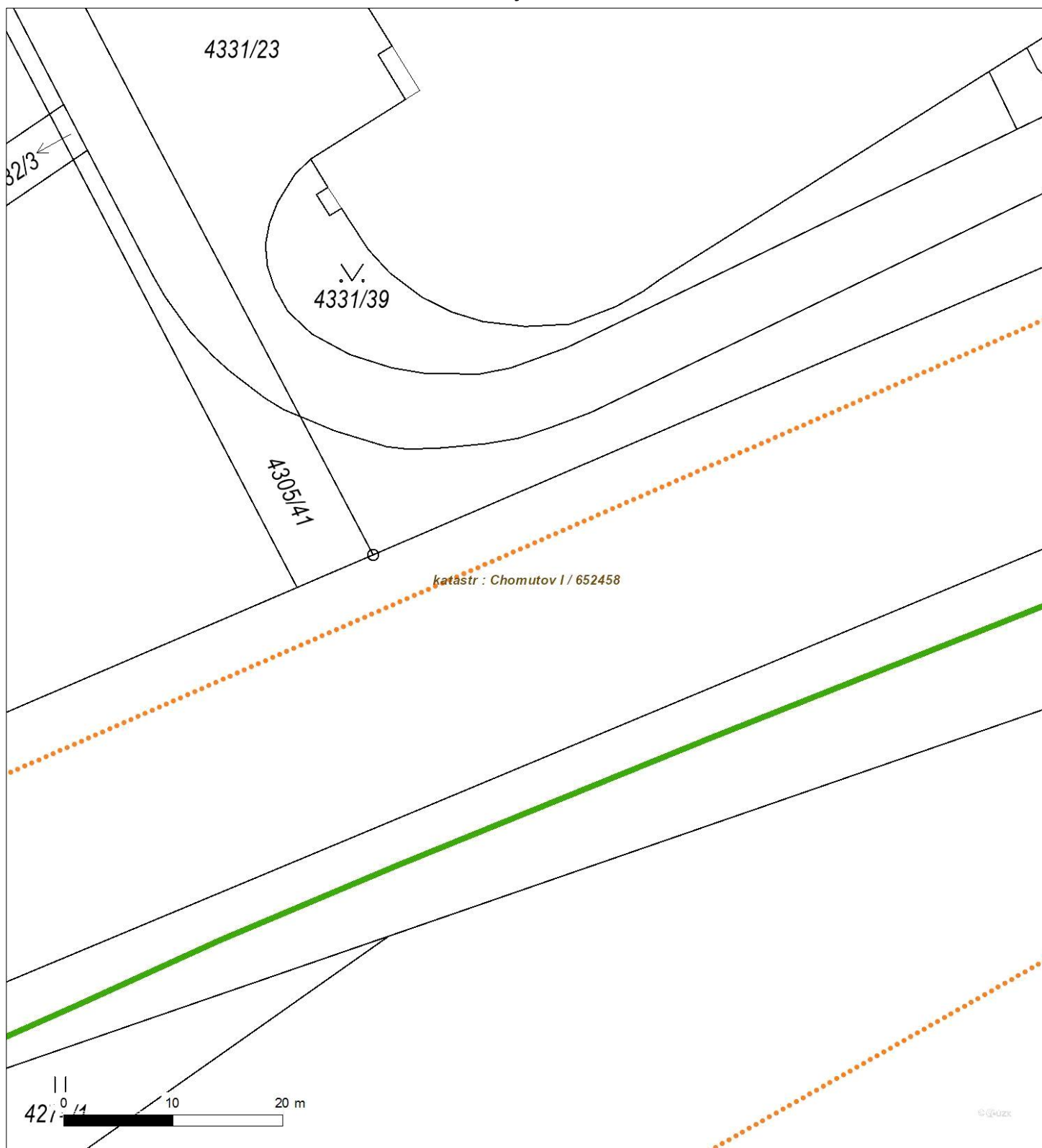




Platí pouze se sdělením číslo 0201172990.

Zakreslené polohy zařízení v příloze jsou pouze informativní.

Situační výkres - list 7





Platí pouze se sdělením číslo 0201172990.
Zakreslené polohy zařízení v příloze jsou pouze informativní.

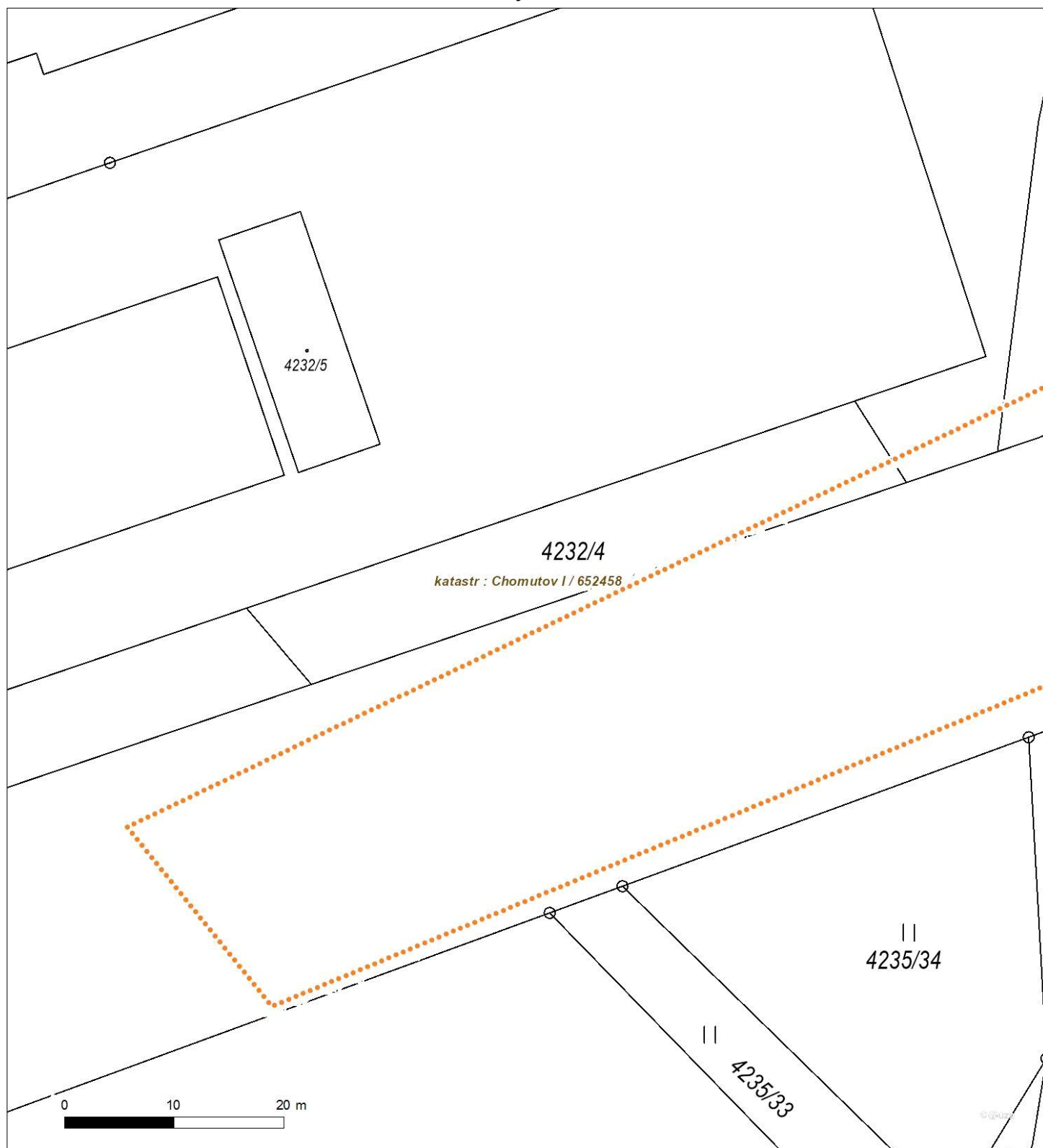
Situační výkres - list 8





Platí pouze se sdělením číslo 0201172990.
Zakreslené polohy zařízení v příloze jsou pouze informativní.

Situační výkres - list 9

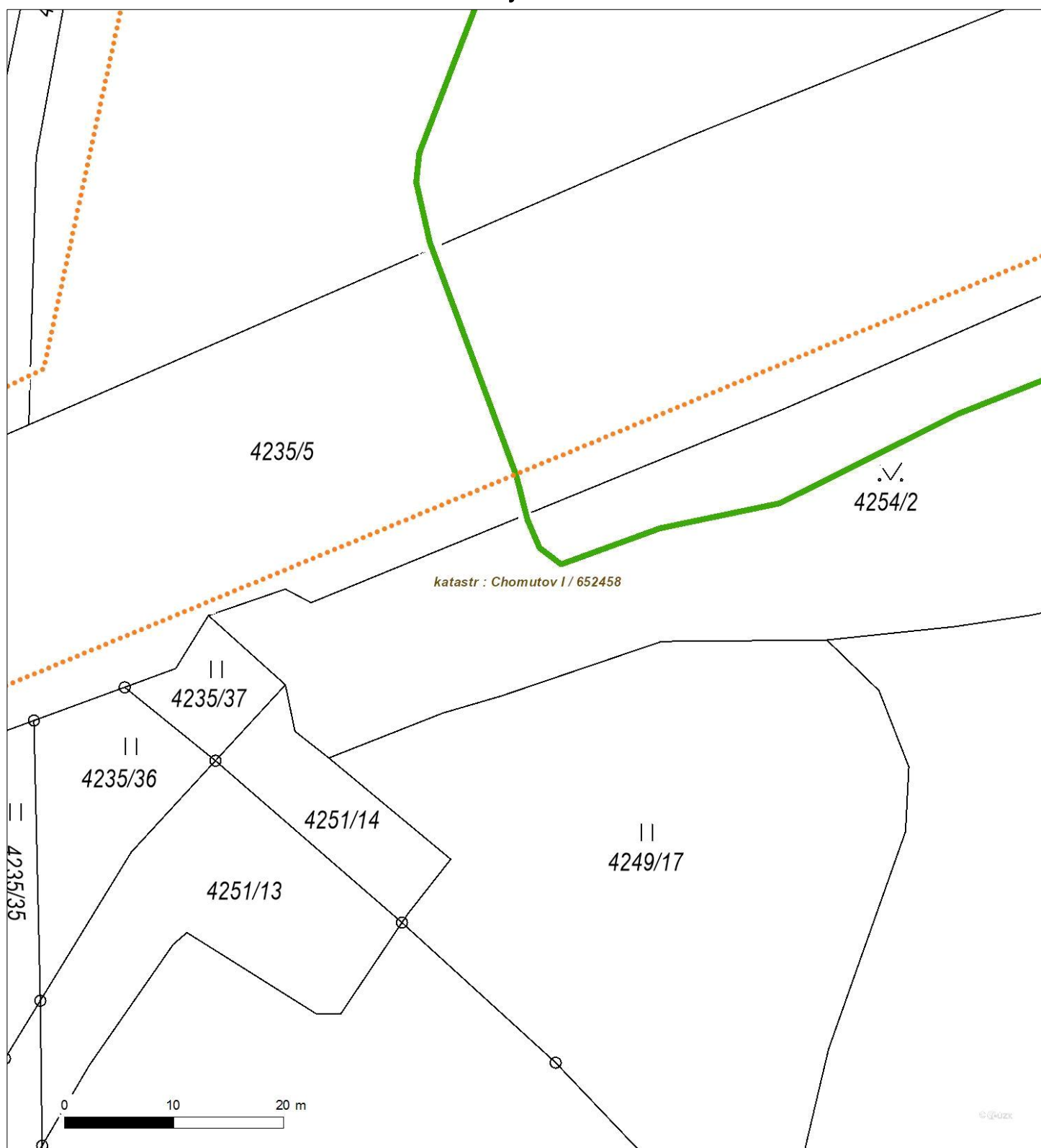


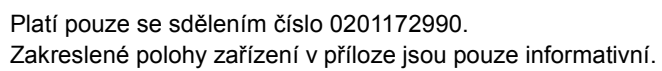


Platí pouze se sdělením číslo 0201172990.

Zakreslené polohy zařízení v příloze jsou pouze informativní.

Situační výkres - list 10





This is a cadastral map of the area Chomutov I / 652458. The map displays several land parcels, some of which are highlighted in green. A prominent green line runs diagonally across the upper portion of the map. Another green line, labeled 4254/4, runs diagonally from the lower left towards the center. A watercourse, indicated by a blue line with a wavy pattern, flows from the upper left towards the lower right. Various parcel numbers are visible, including 4254/7, 4254/9, 4254/2, 4256/2, and 4255/1. A scale bar at the bottom left indicates distances of 0, 10, and 20 meters. The text 'katastr : Chomutov I / 652458' is printed in the center of the map.



Platí pouze se sdělením číslo 0201172990.

Zakreslené polohy zařízení v příloze jsou pouze informativní.

Situační výkres - list 12

